

УТВЕРЖДАЮ:  
Директор МКОУ «СОШ им. П.П. Грицая ст. Солдатской»  
Т.Л. Герасименко



«30» марта 2016 г.

## Паспорт доступности объекта социальной инфраструктуры (ОСИ) № 2

### 1. Общие сведения об объекте

1.1. Наименование (вид) объекта Структурное подразделение дошкольного образования №1 Муниципального казенного общеобразовательного учреждения «Средняя общеобразовательная школа им. П.П. Грицая ст. Солдатской» Прохладненского муниципального района Кабардино-Балкарской Республики

1.2. Адрес объекта КБР, Прохладненский район, с.п.ст. Солдатская ул. Пилипенко, 61

1.3. Сведения о размещении объекта:

- отдельно стоящее здание 1 этаж, 856,2 кв.м

- часть здания \_\_\_\_\_ этажей (или на \_\_\_\_\_ этаже), \_\_\_\_\_ кв.м

- наличие прилегающего земельного участка (да, нет): 3296 кв.м

1.4. Год постройки здания 1912, последнего капитального ремонта не проводился

5. Дата предстоящих плановых ремонтных работ: текущего 2016, капитального 2020

сведения об организации, расположенной на объекте

1.6. Название организации (учреждения), (полное юридическое наименование - согласно Уставу,

краткое наименование) Муниципальное казенное общеобразовательное учреждение «Средняя общеобразовательная школа им. П.П. Грицая ст. Солдатской» Прохладненского муниципального района Кабардино-Балкарской Республики - МКОУ «СОШ им. П.П. Грицая ст. Солдатской»

1.7. Юридический адрес организации (учреждения) КБР, Прохладненский район, с.п.ст. Солдатской, ул. Пилипенко 56

1.8. Основание для пользования объектом (оперативное управление, аренда, собственность) оперативное управление

1.9. Форма собственности (государственная, негосударственная) государственная

1.10. Территориальная принадлежность (федеральная, региональная, муниципальная) муниципальная

1.11. Вышестоящая организация (наименование) Муниципальное казенное учреждение Управление Образования местной администрации Прохладненского муниципального района Кабардино-Балкарской республики

1.12. Адрес вышестоящей организации, другие координаты: г. Прохладный, ул. Гагарина 37

### 2. Характеристика деятельности организации на объекте (по обслуживанию населения)

2.1 Сфера деятельности образование

2.2 Виды оказываемых услуг: образовательные услуги

2.3 Форма оказания услуг: (на объекте, с длительным пребыванием, в т.ч. проживанием, на дому, дистанционно) на объекте,

2.4 Категории обслуживаемого населения по возрасту: (дети, взрослые трудоспособного возраста, пожилые: все возрастные категории) дети в возрасте от 2 до 7 лет

2.5 Категории обслуживаемых инвалидов: инвалиды с нарушениями зрения

2.6 Плановая мощность: посещаемость (количество обслуживаемых в день), вместимость, пропускная способность: 40/42

7. Участие в исполнении ИПР инвалида, ребенка-инвалида (да, нет) нет

### 3. Состояние доступности объекта

3.1 Путь следования к объекту пассажирским транспортом (описать маршрут движения с использованием пассажирского транспорта) пассажирский транспорт маршрут Карагач-Прохладный с интервалом движения 1 час, наличие адаптированного пассажирского транспорта к объекту нет

3.2 Путь к объекту от ближайшей остановки пассажирского транспорта:

3.2.1 расстояние до объекта от остановки транспорта 100 м

3.2.2 время движения (пешком) 3-5 мин.

3.2.3 наличие выделенного от проезжей части пешеходного пути (да).

3.2.4 Перекрестки: нерегулируемые;

3.2.5 Информация на пути следования к объекту: визуальная;

3.2.6 Перепады высоты на пути: нет

Их обустройство для инвалидов на коляске: нет

3.3 Организация доступности объекта для инвалидов (форма обслуживания)\* с учетом СП35-101-2001

	Категория инвалидов (вид нарушения)	Вариант организации доступности объекта
1	Все категории инвалидов и МГН	ВНД - временно доступно
2	в том числе инвалиды: передвигающиеся на креслах-колясках	ВНД - временно доступно
3	с нарушениями опорно-двигательного аппарата	ВНД - временно доступно
4	с нарушениями зрения	ВНД - временно доступно
5	с нарушениями слуха	ВНД - временно доступно
6	с нарушениями умственного развития	ВНД - временно доступно

\* - указывается один из вариантов: «А», «Б», «ДУ», «ВНД»

3.4 Состояние доступности основных структурно-функциональных зон (Территория, прилегающая к зданию (участок))

Вход (входы) в здание

№№	Основные структурно-функциональные зоны	Состояние доступности, в том числе для основных категорий инвалидов*
1	Территория, прилегающая к зданию (участок)	<u>ДЧ-В - доступно частично всем</u>
2	Вход (входы) в здание	<u>ДЧ-В - доступно частично всем</u>
3	Путь (пути) движения внутри здания (в т.ч. пути эвакуации)	<u>ДЧ-И- доступно частично избирательно</u>
4	Зона целевого назначения здания (целевого посещения объекта)	<u>ДЧ -И- доступно частично избирательно</u>
5	Санитарно-гигиенические помещения	<u>ДЧ -И- доступно частично избирательно</u>
6	Система информации и связи (на всех зонах)	<u>ДЧ -И- доступно условно</u>
7	Пути движения к объекту (от остановки транспорта)	<u>ДЧ- И- доступно условно</u>

\* Указывается: ДП-В - доступно полностью всем; ДП-И (К, О, С, Г, У) - доступно полностью избирательно (указать категории инвалидов); ДЧ-В - доступно частично всем; ДЧ-И (К, О, С, Г, У) - доступно частично избирательно (указать категории инвалидов); ДУ - доступно условно. ВНД - временно недоступно

3.5. Итоговое заключение о состоянии доступности ОСИ:

ДУ-доступно условно, требуются значительные затраты времени и средств на проведение ремонтно-строительных работ

#### 4. Управленческое решение

##### 4.1. Рекомендации по адаптации основных структурных элементов объекта

№№	Основные структурно-функциональные зоны объекта	Рекомендации по адаптации объекта (вид работы)*
1	Территория, прилегающая к зданию (участок)	Ремонт (текущий)
2	Вход (входы) в здание	Ремонт (капитальный)
3	Путь (пути) движения внутри здания (в т.ч. пути эвакуации)	Ремонт (капитальный)
4	Зона целевого назначения здания (целевого посещения объекта)	Ремонт (капитальный)
5	Санитарно-гигиенические помещения	Ремонт (капитальный)
6	Система информации на объекте (на всех зонах)	Ремонт (капитальный)
7	Пути движения к объекту (от остановки транспорта)	Ремонт (текущий)
8	Все зоны и участки	Ремонт

\*- указывается один из вариантов (видов работ): не нуждается; ремонт (текущий, капитальный); индивидуальное решение с ТСП; технические решения невозможны - организация альтернативной формы обслуживания

4.2. Период проведения работ по мере поступления финансовых средств  
в рамках исполнения Постановления Правительства РФ от 01.12.15 №1297 «Об утверждении государственной программы РФ «Доступная среда» на 2011-2020 г.г.» (указывается наименование документа: программы, плана)

4.3 Ожидаемый результат (по состоянию доступности) после выполнения работ по адаптации \_\_\_\_\_

Оценка результата исполнения программы, плана (по состоянию доступности)

4.4. Для принятия решения требуется, не требуется (нужное подчеркнуть):

Согласование Министерства образования, науки и по делам молодёжи Кабардино-Балкарской Республики

Имеется заключение уполномоченной организации о состоянии доступности объекта (наименование документа и выдавшей его организации, дата), прилагается \_\_\_\_\_ НЕТ \_\_\_\_\_

4.5. Информация размещена (обновлена) на Карте доступности субъекта Российской Федерации дата \_\_\_\_\_ НЕТ \_\_\_\_\_  
(наименование сайта, портала)

##### 5. Особые отметки

Паспорт сформирован на основании:

1. Анкеты (информации об объекте) от «30» марта 2016 г.,

2. Акта обследования объекта: № акта 2 от «30» марта 2016 г.

3. Решения Комиссии \_\_\_\_\_ от «\_\_» \_\_\_\_\_ 2016г.



УТВЕРЖДАЮ:  
Директор МКОУ «СОШ им. П.П. Грицай  
ст. Солдатской»  
Т.Л. Герасименко

«30» марта 2016 г.

**Анкета  
(информация об объекте социальной инфраструктуры)  
к паспорту доступности оси  
№ 2**

**1. Общие сведения об объекте**

1.1 Наименование (вид) объекта Структурное подразделение дошкольного образования №1 Муниципального казенного общеобразовательного учреждения «Средняя общеобразовательная школа им. П.П. Грицай ст. Солдатской» Прохладненского муниципального района Кабардино-Балкарской Республики.

1.2. Адрес объекта КБР, Прохладненский район, с.п.ст. Солдатская ул. Пилипенко, 61

1.3. Сведения о размещении объекта:

- отдельно стоящее здание 1 этаж, 856,2 кв.м

- часть здания \_\_\_\_\_ этажей (или на \_\_\_\_\_ этаже), \_\_\_\_\_ кв.м

- наличие прилегающего земельного участка (да, нет): 3296 кв.м

1.4. Год постройки здания 1912, последнего капитального ремонта не проводился

1.5. Дата предстоящих плановых ремонтных работ: текущего 2016, капитального 2020

сведения об организации, расположенной на объекте

1.6. Название организации (учреждения), (полное юридическое наименование - согласно Уставу, краткое наименование) Муниципальное казенное общеобразовательное учреждение «Средняя общеобразовательная школа им. П.П. Грицай ст. Солдатской» Прохладненского муниципального района Кабардино-Балкарской Республики - МКОУ «СОШ им. П.П.Грицай ст. Солдатской»

1.7. Юридический адрес организации (учреждения) КБР, Прохладненский район, с.п.ст. Солдатской, ул. Пилипенко 56

1.8. Основание для пользования объектом (оперативное управление, аренда, собственность) оперативное управление

1.9. Форма собственности (государственная, негосударственная) государственная

1.10. Территориальная принадлежность (федеральная, региональная, муниципальная) муниципальная

1.11. Вышестоящая организация (наименование) Муниципальное казенное учреждение Управление Образования местной администрации Прохладненского муниципального района Кабардино-Балкарской республики

1.12. Адрес вышестоящей организации, другие координаты: г. Прохладный, ул. Гагарина 37

**2. Характеристика деятельности организации на объекте (по обслуживанию населения)**

2.1 Сфера деятельности образование

2.2 Виды оказываемых услуг: образовательные услуги

2.3 Форма оказания услуг: (на объекте, с длительным пребыванием, в т.ч. проживанием, на дому, дистанционно) на объекте,

2.4 Категории обслуживаемого населения по возрасту: (дети, взрослые трудоспособного возраста, пожилые: все возрастные категории) дети в возрасте от 2 до 7 лет

2.5 Категории обслуживаемых инвалидов: нарушениями зрения,

2.6 Плановая мощность: посещаемость (количество обслуживаемых в день), вместимость, пропускная способность: 40/42

7 Участие в исполнении ИПР инвалида, ребенка-инвалида (да, нет) нет

**3. Состояние доступности объекта**



3.1 Путь следования к объекту пассажирским транспортом (описать маршрут движения с использованием пассажирского транспорта) пассажирский транспорт маршрут Карагач-Прохладный с интервалом движения 1 час, наличие адаптированного пассажирского транспорта к объекту нет

3.2 Путь к объекту от ближайшей остановки пассажирского транспорта:

3.2.1 расстояние до объекта от остановки транспорта \_\_\_\_\_ 100 м

3.2.2 время движения (пешком) \_\_\_\_\_ 3-5 мин.

3.2.3 наличие выделенного от проезжей части пешеходного пути (да)

3.2.4 Перекрестки: нерегулируемые;

3.2.5 Информация на пути следования к объекту: визуальная;

3.2.6 Перепады высоты на пути: нет

Их обустройство для инвалидов на коляске: нет

3.3 Организация доступности объекта для инвалидов (форма обслуживания)\* с учетом СП35-101-2001

	Категория инвалидов (вид нарушения)	Вариант организации доступности объекта
1	Все категории инвалидов и МГН	ВНД - временно доступно
2	в том числе инвалиды: передвигающиеся на креслах-колясках	ВНД - временно доступно
3	с нарушениями опорно-двигательного аппарата	ВНД - временно доступно
4	с нарушениями зрения	ВНД - временно доступно
5	с нарушениями слуха	ВНД - временно доступно
6	с нарушениями умственного развития	ВНД - временно доступно

\* - указывается один из вариантов: «А», «Б», «ДУ», «ВНД»

#### 4. Управленческое решение (предложения по адаптации основных структурных элементов объекта)

№№	Основные структурно-функциональные зоны объекта	Рекомендации по адаптации объекта (вид работы)*
1	Территория, прилегающая к зданию (участок)	Ремонт (текущий)
2	Вход (входы) в здание	Ремонт (капитальный)
3	Путь (пути) движения внутри здания (в т.ч. пути эвакуации)	Ремонт (капитальный)
4	Зона целевого назначения здания (целевого посещения объекта)	Ремонт (капитальный)
5	Санитарно-гигиенические помещения	Ремонт (капитальный)
6	Система информации на объекте (на всех зонах)	Ремонт (капитальный)
7	Пути движения к объекту (от остановки транспорта)	Ремонт (текущий)
8	Все зоны и участки	Ремонт

\* - указывается один из вариантов (видов работ): не нуждается; ремонт (текущий, капитальный); индивидуальное решение с ТСП; технические решения невозможны - организация альтернативной формы обслуживания

Размещение информации на Карте доступности субъекта Российской Федерации согласовано

(подпись, Ф.И.О., должность; координаты для связи

уполномоченного представителя объекта)

УТВЕРЖДАЮ:  
Директор МКОУ «СОШ им. П.П.Грица  
ст.Солдатской»  
Г.Л.Герасименко

«30» марта 2016 г

**Акт обследования  
объекта социальной инфраструктуры  
к паспорту доступности ОСИ  
№ 2**

Прохладненский район, Кабардино-Балкарская республика

**1. Общие сведения об объекте**

1.1 Наименование ( вид) объекта: Структурное подразделение дошкольного образования №1 Муниципального казенного общеобразовательного учреждения « Средняя общеобразовательная школа им. П.П. Грица ст. Солдатской» Прохладненского муниципального района Кабардино-Балкарской Республики

1.2. Адрес объекта КБР, Прохладненский район , с.п.ст. Солдатская ул.Пилипенко, 61

1.3. Сведения о размещении объекта:

- отдельно стоящее здание 1 этаж, 856,2 кв.м

- часть здания \_\_\_\_\_ этажей (или на \_\_\_\_\_ этаже), \_\_\_\_\_ кв.м

- наличие прилегающего земельного участка (да, нет); 3296 кв.м

1.4. Год постройки здания 1912, последнего капитального ремонта не проводился

1.5. Дата предстоящих плановых ремонтных работ: текущего 2016, капитального 2020г.

сведения об организации, расположенной на объекте

1.6. Название организации (учреждения). (полное юридическое наименование - согласно Уставу,

краткое наименование) Муниципальное казенное общеобразовательное учреждение « Средняя

общеобразовательная школа им. П.П. Грица ст. Солдатской» Прохладненского

муниципального района Кабардино-Балкарской Республики - МКОУ «СОШ им.

П.П.Грица ст. Солдатской»

1.7. Юридический адрес организации (учреждения) КБР, Прохладненский район, с.п.ст. Солдатской, ул. Пилипенко 56

1.8. Основание для пользования объектом (оперативное управление, аренда, собственность) оперативное управление

1.9. Форма собственности (государственная, негосударственная) государственная

1.10. Территориальная принадлежность (федеральная, региональная, муниципальная) муниципальная

1.11. Вышестоящая организация (наименование) Муниципальное казенное учреждение Управление Образования местной администрации Прохладненского муниципального района Кабардино-Балкарской республики

1.12. Адрес вышестоящей организации, другие координаты : г.Прохладный , ул.Гагарина 37

**2. Характеристика деятельности организации на объекте (по обслуживанию населения)**

2.1 Сфера деятельности образование

2.2 Виды оказываемых услуг: образовательные услуги

2.3 Форма оказания услуг: (на объекте, с длительным пребыванием, в т.ч. проживанием, на дому, дистанционно) на объекте,

2.4 Категории обслуживаемого населения по возрасту: (дети, взрослые трудоспособного возраста, пожилые: все возрастные категории) дети в возрасте от 2 до 7 лет

2.5 Категории обслуживаемых инвалидов: нарушениями зрения



2.6 Плановая мощность: посещаемость (количество обслуживаемых в день), вместимость, пропускная способность : 40/42.

2.7 Участие в исполнении ИПР инвалида, ребенка-инвалида (да, нет) нет

### 3. Состояние доступности объекта

3.1 Путь следования к объекту пассажирским транспортом (описать маршрут движения с использованием пассажирского транспорта) пассажирский транспорт маршрут Карагач-Прохладный с интервалом движения 1 час, наличие адаптированного пассажирского транспорта к объекту нет

3.2 Путь к объекту от ближайшей остановки пассажирского транспорта:

3.2.1 расстояние до объекта от остановки транспорта 100 м

3.2.2 время движения (пешком) 3-5 мин.

3.2.3 наличие выделенного от проезжей части пешеходного пути (да).

3.2.4 Перекрестки: нерегулируемые;

3.2.5 Информация на пути следования к объекту: визуальная;

3.2.6 Перепады высоты на пути: нет

Их обустройство для инвалидов на коляске: нет

### 3.3 Организация доступности объекта для инвалидов ( форма обслуживания)\* с учетом СП35-101-2001

	Категория инвалидов (вид нарушения)	Вариант организации доступности объекта
1	Все категории инвалидов и МГН	ВНД - временно доступно
2	в том числе инвалиды: передвигающиеся на креслах-колясках	ВНД - временно доступно
3	с нарушениями опорно-двигательного аппарата	ВНД - временно доступно
4	с нарушениями зрения	ВНД - временно доступно
5	с нарушениями слуха	ВНД - временно доступно
6	с нарушениями умственного развития	ВНД - временно доступно

\* - указывается один из вариантов: «А», «Б», «ДУ», «ВНД»

### 3.4. Состояние доступности основных структурно-функциональных зон

	Основные структурно-функциональные зоны	Состояние доступности, в том числе для основных категорий инвалидов*	Приложение	
			№ на плане	№ на фото
1	Территория, прилегающая к зданию (участок)	<u>ДЧ-В - доступно частично всем</u>		№1
2	Вход (входы) в здание	<u>ДЧ-В - доступно частично всем</u>		№2
3	Путь (пути) движения внутри здания (в т.ч. пути эвакуации)	ДЧ-И- доступно частично избирательно		№3
4	Зона целевого назначения здания (целевого посещения объекта)	ДЧ -И- доступно частично избирательно		
5	Санитарно-гигиенические помещения	ДЧ -И- доступно частично избирательно		№4
6	Система информации и связи (на всех зонах)	ДЧ -И- доступно условно		
7	Пути движения к объекту (от остановки транспорта)	ДЧ- И- доступно условно		

\* Указывается: ДП-В - доступно полностью всем; ДП-И (К, О, С, Г, У) - доступно полностью избирательно (указать категории инвалидов); ДЧ-В - доступно частично всем; ДЧ-И (К, О, С, Г, У) - доступно частично избирательно (указать категории инвалидов); ДУ - доступно условно. ВНД - недоступно

### 3.5. ИТОГОВОЕ ЗАКЛЮЧЕНИЕ о состоянии доступности ОСИ:

ДЧ-И - доступно частично избирательно

1	Территория, прилегающая к зданию (участок)	Ремонт (текущий)
2	Вход (входы) в здание	Ремонт (капитальный)
3	Путь (пути) движения внутри здания (в т.ч. пути эвакуации)	Ремонт (капитальный)
4	Зона целевого назначения здания (целевого посещения объекта)	Ремонт (капитальный)
5	Санитарно-гигиенические помещения	Ремонт (капитальный)
6	Система информации на объекте (на всех зонах)	Ремонт (капитальный)
7	Пути движения к объекту (от остановки транспорта)	Ремонт (текущий)
<b>8.</b>	<b><u>Все зоны и участки</u></b>	<b>Проведение ремонтных работ</b>

\* - указывается один из вариантов (видов работ): не нуждается; ремонт (текущий, капитальный); индивидуальное решение с ТСР; технические решения невозможны - организация альтернативной формы обслуживания

#### 4.2. Период проведения работ **по мере поступления финансовых средств**

в рамках исполнения Постановления РФ от 01.12.15г. №1297 «Об утверждении государственной программы РФ **«Доступная среда 201-2020 гг.»** (указывается наименование документа: программы, плана).

#### 4.3 Ожидаемый результат (по состоянию доступности) после выполнения работ по адаптации **создание условий доступности, безопасности, комфортности и информативности для всех категорий инвалидов.**

Оценка результата исполнения программы, плана (по состоянию доступности)

#### 4.4. Для принятия решения **требуется**, не требуется (нужное подчеркнуть):

##### 4.4.1. согласование на Комиссии **создана Распоряжением Главы администрации Прохладненского муниципального района №148 от 02.10.2015 г.**

(наименование Комиссии по координации деятельности в сфере обеспечения доступной среды жизнедеятельности для инвалидов и других МГН)

##### 4.4.2. согласование работ с надзорными органами (в сфере проектирования и строительства, архитектуры, охраны памятников, другое - указать)

##### 4.4.3. техническая экспертиза: разработка проектно-сметной документации;

##### 4.4.4. согласование с вышестоящей организацией (собственником объекта);

##### 4.4.5. согласование с общественными организациями инвалидов

Председатель  **Л.А. Степанова**

##### 4.4.6. другое \_\_\_\_\_

Имеется заключение уполномоченной организации о состоянии доступности объекта (наименование документа и выдавшей его организации, дата), прилагается

#### 4.7. Информация может быть размещена (обновлена) на Карте доступности

субъекта Российской Федерации \_\_\_\_\_

(наименование сайта, портала)

#### 5. Особые отметки

Приложения:

Результаты обследования:

1. Территории, прилегающей к объекту на \_\_\_\_\_ 1 \_\_\_\_\_ л.

2. Входа (входов) в здание на \_\_\_\_\_ 1 \_\_\_\_\_ л.

3. Путей движения в здании на \_\_\_\_\_ 1 \_\_\_\_\_ л.

4. Зоны целевого назначения объекта на \_\_\_\_\_ 1 \_\_\_\_\_ л.

5. Санитарно-гигиенических помещений на \_\_\_\_\_ 1 \_\_\_\_\_ л.

6. Системы информации (и связи) на объекте на \_\_\_\_\_ л.

Результаты фотофиксации на объекте \_\_\_\_\_ на \_\_\_\_\_ л.

Позэтажные планы, паспорт БТИ \_\_\_\_\_ на \_\_\_\_\_ л.

Другое (в том числе дополнительная информация о путях движения к объекту)



Результаты фотофиксации на объекте \_\_\_\_\_ на \_\_\_\_\_ л.  
Поэтажные планы, паспорт БТИ \_\_\_\_\_ на \_\_\_\_\_ л.  
Другое (в том числе дополнительная информация о путях движения к объекту)

**Руководитель рабочей группы (председатель комиссии):**

Заместитель главы местной администрации – начальник МКУ «Управление культуры, социальной политики и спорта» Прохладненского муниципального района






А.Г. Лутов

Заместитель председателя рабочей группы- директор ГКУ Центр труда, занятости и социальной защиты» Прохладненского района



О.Г. Лобойко

**Члены рабочей группы:**

должность	Ф.И.О.	подпись
Начальник отдела по ЖКХ, энергетике, тарифам, транспорта, связи, дорожного хозяйства местной администрации Прохладненского муниципального района	Махонин Д.А.	
Начальник МКУ «Управление образования Прохладненского района	Лутова Т.Н.	
Главный врач ГБУЗ «ЦРБ» Прохладненского района	Ан В.В.	
Главный специалист по социальной политике	Яценко Л.А.	

**Представители от учреждения:**

Директор МКОУ «СОШ им. П.П.Грица ст.Солдатской» \_\_\_\_\_



Т.Л.Герасименко

Главный бухгалтер \_\_\_\_\_ Л.В. Терскова



Председатель профкома \_\_\_\_\_



И.Я. Пшукова

Заведующая СПДО \_\_\_\_\_



Т.П. Юрицына

к Акту обследования ОСИ к паспорту доступности ОСИ № 2 от « 30 » \_\_\_\_\_ 03 \_\_\_\_\_ 2016г.

### 1 Результаты обследования:

#### 1. Территории, прилегающей к зданию (участка).

Наименование объекта, адрес Структурное подразделение дошкольного образования №1 Муниципального казенного общеобразовательного учреждения «Средняя общеобразовательная школа им. П.П. Гриная ст. Солдатской» Прохладненского муниципального района Кабардино-Балкарской Республики 361023 КБР, Прохладненский район, с.п.ст. Солдатская ул.Пилипенко, 61

№ п/п	Наименование функционально-планировочного элемента	Наличие элемента			Выявленные нарушения и замечания		Работы по адаптации объектов	
		есть/нет	№ на плане	№ фото	Содержание	Значимо для инвалида (категория)	Содержание	Виды работ
1.1	Вход (входы) на территорию	Есть			Отсутствуют опознавательные тактильные барьеры и звуковые сигналы	Все	Установка информационных знаков	Текущий ремонт
1.2	Путь (пути) движения на территории	Есть			Частичное разрушение асфальтового покрытия. Отсутствуют направляющие поручни, опознавательные тактильные барьеры и звуковые сигналы	Все	Проведение работ по асфальтированию пути движения на территории. Приобретение направляющих поручней, опознавательных тактильных барьеров и звуковых сигналов	Текущий ремонт
1.3	Лестница (наружная)	Нет						
1.4	Пандус (наружный)	нет						
1.5	Автостоянка и парковка	нет						
	ОБЩИЕ требования к зоне Беспрепятственное и удобное передвижение МГН по участку и т.д.	нет						

#### II Заключение по зоне:

Наименование структурно-функциональной зоны	Состояние доступности* (к пункту 3.4 Акта обследования ОСИ)	Приложение		Рекомендации по адаптации (вид работы)** к пункту 4.1 Акта обследования ОСИ
		№ на плане	№ фото	
Территория прилегающая к зданию	ДЧ-В		№1	Текущий ремонт

\* указывается ДП-В - доступно полностью всем; ДП-И (К, О, С, Г, У) - доступно полностью избирательно (указать категории инвалидов); ДЧ-В - доступно частично всем; ДЧ-И (К, О, С, Г, У) - доступно частично избирательно (указать категории инвалидов); ДУ - доступно условно; ВИД - недоступно\*\* указывается один из вариантов: не нуждается; ремонт (текущий, капитальный); индивидуальное решение с ТСП; технические решения невозможны - организация альтернативной формы обслуживания

Комментарий к заключению: территория, прилегающая к зданию частично адаптирована для посещения МГН, требуется проведение текущего ремонта.



к Акту обследования ОСИ к паспорту доступности ОСИ № 2 от « 30 » 03 2016г

## I Результаты обследования:

## 2. Входа (входов) в здание

## I. Территории, прилегающей к зданию (участка).

Наименование объекта, Структурное подразделение дошкольного образования №1 Муниципального казенного общеобразовательного учреждения «Средняя общеобразовательная школа им. П.П. Грицай ст. Солдатской» Прохладненского муниципального района Кабардино-Балкарской Республики  
361023 КБР, Прохладненский район, с.п.ст. Солдатская ул.Пилипенко, 61

№ п/п	Наименование функционально-планировочного элемента	Наличие элемента			Выявленные нарушения и замечания		Работы по адаптации объектов	
		есть/нет	№ на плане	№ фото	Содержание	Значимо для инвалида (категория)	Содержание	Виды работ
2.1	Лестница (наружная)	нет			Отсутствие предупредительной тактильной полосы шириной 0,3-0,5 м., поручней и антискользящего покрытия	Все	Проведение работ по обустройству	текущий ремонт
2.2	Пандус (наружный)	нет						Текущий ремонт
2.3	Входная площадка (перед дверью)	есть			Отсутствие антискользящего покрытия	К.О	Проведение работ по обустройству	Текущий ремонт
2.4	Дверь (входная)	Есть			Замечаний нет			
2.5	Тамбур	нет			Не выявлены	все		
	ОБЩИЕ требования к зоне							

## II Заключение по зоне:

Наименование структурно-функциональной зоны	Состояние доступности* (к пункту 3.4 Акта обследования ОСИ)	Приложение		Рекомендации по адаптации (вид работы)** к пункту 4.1 Акта обследования ОСИ
		№ на плане	№ на фото	
Входа (входов) в здание	ДЧ-В		№2	Текущий ремонт

\* указывается: ДП-В - доступно полностью всем; ДП-И (К, О, С, Г, У) - доступно полностью избирательно (указать категории инвалидов); ДЧ-В - доступно частично всем; ДЧ-И (К, О, С, Г, У) - доступно частично избирательно (указать категории инвалидов); ДУ - доступно условно, ВНД - недоступно

\*\* указывается один из вариантов: не нуждается; ремонт (текущий, капитальный); индивидуальное решение с ТСР; технические решения невозможны - организация альтернативной формы обслуживания

Комментарий к заключению: доступно частично всем требуется проведение текущего ремонта

к Акту обследования ОСИ к паспорту доступности ОСИ № 2 от « 30 » 03 2016г

## I Результаты обследования:

## 3. Пути (путей) движения внутри здания (в т.ч. путей эвакуации)

Наименование объекта, адрес Структурное подразделение дошкольного образования №1 Муниципального казенного общеобразовательного учреждения «Средняя общеобразовательная школа им. П.П. Гришай ст. Солдатской» Прохладненского муниципального района Кабардино-Балкарской Республики 361023 КБР, Прохладненский район, с.п.ст. Солдатская ул.Пилипенко, 61

№ п/п	Наименование функционально-планировочного элемента	Наличие элемента			Выявленные нарушения и замечания		Работы по адаптации объектов	
		есть/нет	№ на плане	№ фото	Содержание	Значимо для инвалида (категория)	Содержание	Виды работ
3.1	Коридор (вестибюль, зона ожидания, галерея, балкон)	Есть			Отсутствует информационная поддержка МГН, контрастная разметка пола, рельефная (тактильная) полоса	С.Г	Обеспечение информационной поддержки, нанесение контрастной разметки пола, тактильных полос	Текущий ремонт
3.2	Лестница (внутри здания)	нет			Отсутствие пандусов	О.К	Технические решения невозможны	-
3.3	Пандус (внутри здания)	Нет			Технические решения невозможны	О.К	Технические решения невозможны	Организация альтернативной формы обслуживания
3.4	Лифт пассажирский (или подъемник)	Нет						
3.5	Дверь	Есть			Замечаний нет			
3.6	Пути эвакуации (в т.ч. зоны безопасности)	Есть			Отсутствие пандусов		Технические решения невозможны	
	ОБЩИЕ требования к зоне							

## II Заключение по зоне:

Наименование структурно-функциональной зоны	Состояние доступности* (к пункту 3.4 Акта обследования ОСИ)	Приложение		Рекомендации по адаптации (вид работы)** к пункту 4.1 Акта обследования ОСИ
		№ на плане	№ на фото	
Пути (путей) движения внутри здания (в т.ч. путей эвакуации)	ДЧ-И		№3	Текущий ремонт

\* указывается: ДП-В - доступно полностью всем; ДП-И (К, О, С, Г, У) - доступно полностью избирательно (указать категории инвалидов); ДЧ-В - доступно частично всем; ДЧ-И (К, О, С, Г, У) - доступно частично избирательно (указать категории инвалидов); ДУ - доступно условно, ВНД - недоступно\*\* указывается один из вариантов: не нуждается; ремонт (текущий, капитальный); индивидуальное решение с ТСП; технические решения невозможны - организация альтернативной формы обслуживания

Комментарий к заключению: доступно частично избирательно



## I Результаты обследования:

## 4. Зоны целевого назначения здания (целевого посещения объекта)

## Вариант I - зона обслуживания инвалидов

Наименование объекта, адрес Структурное подразделение дошкольного образования №1 Муниципального казенного общеобразовательного учреждения «Средняя общеобразовательная школа им. П.П. Грицай ст. Солдатской» Прохладненского муниципального района Кабардино-Балкарской Республики 361023 КБР, Прохладненский район, с.п.ст. Солдатская ул.Пилипенко, 61

№ п/п	Наименование функционально-планировочного элемента	Наличие элемента			Выявленные нарушения и замечания		Работы по адаптации объектов	
		есть/нет	№ на плане	№ фото	Содержание	Значимо для инвалида (категория)	Содержание	Виды работ
4.1	Кабинетная форма обслуживания	Есть			Отсутствие специализированных устройств, приспособлений мебели, специалистов.	Все	Обустройство кабинетов спец.оборудованием.	Текущий ремонт Подготовка спец-в для обслуживания МГН
4.2	Зальная форма обслуживания	Нет						
4.3	Прилавочная форма обслуживания	Нет						
4.4	Форма обслуживания с перемещением по маршруту	Нет						
4.5	Кабина индивидуального обслуживания	Нет						
	ОБЩИЕ требования к зоне	Нет			Отсутствие специализированных устройств и приборов	Все	Обустройство мест обслуживания	Приобретение спец.устройств приборов

## II Заключение по зоне:

Наименование структурно-функциональной зоны	Состояние доступности* (к пункту 3.4 Акта обследования ОСИ)	Приложение		Рекомендации по адаптации (вид работы)** к пункту 4.1 Акта обследования ОСИ
		№ на плане	№ на фото	
Зоны целевого назначения	ДЧ-И			Текущий ремонт

\* указывается: ДП-В - доступно полностью всем; ДП-И (К, О, С, Г, У) - доступно полностью избирательно (указать категории инвалидов); ДЧ-В - доступно частично всем; ДЧ-И (К, О, С, Г, У) - доступно частично избирательно (указать категории инвалидов); ДУ - доступно условно, ВНД - недоступно

\*\*указывается один из вариантов: не нуждается; ремонт (текущий, капитальный); индивидуальное решение с ТСР; технические решения невозможны - организация альтернативной формы обслуживания

Комментарий к заключению: доступно частично избирательно посещения МГН, требуется обустройство кабинетов спец.оборудованием, подготовка спец-в для обслуживания МГН

к Акту обследования ОСИ к паспорту доступности ОСИ № 2 от « 30 » 03 2016г

## I Результаты обследования:

## 5. Санитарно-гигиенических помещений

Наименование объекта, адрес Структурное подразделение дошкольного образования №1 Муниципального казенного общеобразовательного учреждения «Средняя общеобразовательная школа им. П.П. Грицай ст. Солдатской» Прохладненского муниципального района Кабардино-Балкарской Республики  
361023 КБР, Прохладненский район, с.п.ст. Солдатская ул.Пилипенко, 61

№ п/п	Наименование функционально-планировочного элемента	Наличие элемента			Выявленные нарушения и замечания		Работы по адаптации объектов	
		есть/ нет	№ на плане	№ фото	Содержание	Значимо для инвалида (категория)	Содержание	Виды работ
5.1	Туалетная комната	Есть			Отсутствуют специальные приспособления и поручни	Все	Установка поручней	Капитальный ремонт
5.2	Душевая/ ванная комната	Нет						
5.3	Бытовая комната (гардеробная)	Нет						
	ОБЩИЕ требования к зоне	нет						

## II Заключение по зоне:

Наименование структурно-функциональной зоны	Состояние доступности* (к пункту 3.4 Акта обследования ОСИ)	Приложение		Рекомендации по адаптации (вид работы)** к пункту 4.1 Акта обследования ОСИ
		№ на плане	№ на фото	
Санитарно-гигиенические помещения	ДЧ-И		№4	Текущий ремонт

\* указывается: ДП-В - доступно полностью всем; ДП-И (К, О, С, Г, У) - доступно полностью избирательно (указать категории инвалидов); ДЧ-В - доступно частично всем; ДЧ-И (К, О, С, Г, У) - доступно частично избирательно (указать категории инвалидов); ДУ - доступно условно. ВНД - недоступно

\*\* указывается один из вариантов: не нуждается; ремонт (текущий, капитальный); индивидуальное решение с ТСП; технические решения невозможны - организация альтернативной формы обслуживания

Комментарий к заключению: доступно условно, требуется проведение текущего ремонта

к Акту обследования ОСИ к паспорту доступности ОСИ № 2 от « 30 » \_\_\_\_\_ 03 \_\_\_\_\_ 2016г

## I Результаты обследования:

## 6. Системы информации на объекте

Наименование объекта, адрес Структурное подразделение дошкольного образования №1 Муниципального казенного общеобразовательного учреждения «Средняя общеобразовательная школа им. П.П. Грицай ст. Солдатской» Прохладненского муниципального района Кабардино-Балкарской Республики  
361023 КБР, Прохладненский район, с.п.ст. Солдатская ул.Пилипенко, 61

№ п/п	Наименование функционально-планировочного элемента	Наличие элемента			Выявленные нарушения и замечания		Работы по адаптации объектов	
		есть/ нет	№ на плане	№ фото	Содержание	Значимо для инвалида (категория)	Содержание	Виды работ
6.1	Визуальные средства	Нет			Отсутствие световых сигналов, сигнальных карточек	С	Доступность информации. оборудования	Приобретение сигнальных карточек и световых сигналов
6.2	Акустические средства	Нет			Отсутствие акустических средств	Г	Доступность информации. оборудования	Приобретение акустических средств
6.3	Тактильные средства	Нет			Отсутствие тактильных средств	С.Г	Доступность информации. оборудования	Приобретение тактильных и вибрационных сигналов
	Общие требования к зоне	-	-	-	-	-	-	-

## II Заключение по зоне:

Наименование структурно-функциональной зоны	Состояние доступности* (к пункту 3.4 Акта обследования ОСИ)	Приложение		Рекомендации по адаптации (вид работы)** к пункту 4.1 Акта обследования ОСИ
		№ на плане	№ на фото	
Системы информации на объекте	ДЧ-И			Организация альтернативной формы обслуживания

\* указывается: ДП-В - доступно полностью всем; ДП-И (К, О, С, Г, У) - доступно полностью избирательно (указать категории инвалидов); ДЧ-В - доступно частично всем; ДЧ-И (К, О, С, Г, У) - доступно частично избирательно (указать категории инвалидов); ДУ - доступно условно, ВНД - недоступно

\*\*указывается один из вариантов: не нуждается; ремонт (текущий, капитальный); индивидуальное решение с ТСР; технические решения невозможны - организация альтернативной формы обслуживания

Комментарий к заключению: системы информации на объекте- доступны частично избирательно, требуется организация альтернативной формы обслуживания