

УТВЕРЖДАЮ:
Директор
МКОУ «СОШ им. П.П. Грицай ст. Солдатской»
Герасименко Т.Л.
«30» марта 2016г.



Паспорт доступности объекта социальной инфраструктуры (ОСИ) № 1

1. Общие сведения об объекте

- 1.1. Наименование (вид) объекта Муниципальное казенное общеобразовательное учреждение «Средняя общеобразовательная школа им. П.П. Грицай ст. Солдатской» Прохладненского муниципального района Кабардино-Балкарской Республики
- 1.2. Адрес объекта КБР, Прохладненский район, ст. Солдатская, ул. Пилипенко, 56
- 1.3. Сведения о размещении объекта:
- отдельно стоящее здание 3 этажей, 2750,1 кв.м
 - часть здания _____ этажей (или на _____ этаже), _____ кв.м
 - наличие прилегающего земельного участка (да, нет); 16520 кв.м
- 1.4. Год постройки здания 1964, последнего капитального ремонта 2014 г.- капитальный ремонт спортивного зала
- 1.5. Дата предстоящих плановых ремонтных работ: текущего июнь 2016г., капитального - 2020г.
- 1.6. Название организации (учреждения), (полное юридическое наименование - согласно Уставу, краткое наименование Муниципальное казенное общеобразовательное учреждение «Средняя общеобразовательная школа им. П.П. Грицай ст. Солдатской» Прохладненского муниципального района Кабардино-Балкарской Республики – МКОУ «СОШ им. П.П. Грицай ст. Солдатской»
- 1.7. Юридический адрес организации (учреждения) КБР, Прохладненский район, ст. Солдатская, ул. Пилипенко, 56
- 1.8. Основание для пользования объектом (оперативное управление, аренда, собственность) оперативное управление
- 1.9. Форма собственности (государственная, негосударственная) государственная
- 1.10. Территориальная принадлежность (федеральная, региональная, муниципальная) муниципальная
- 1.11. Вышестоящая организация (наименование) Муниципальное казенное учреждение «Управление образования местной администрации Прохладненского муниципального района КБР»
- 1.12. Адрес вышестоящей организации, другие координаты : г.Прохладный, ул. Гагарина 37
2. Характеристика деятельности организации на объекте (по обслуживанию населения)
- 2.1 Сфера деятельности (здравоохранение, образование, социальная защита, физическая культура и спорт, культура, связь и информация, транспорт, жилой фонд, потребительский рынок и сфера услуг, другое) образование
- 2.2 Виды оказываемых услуг: образовательные услуги
- 2.3 Форма оказания услуг: (на объекте, с длительным пребыванием, в т.ч. проживанием, на дому, дистанционно) на объекте, на дому
- 2.4 Категории обслуживаемого населения по возрасту: (дети, взрослые трудоспособного возраста, пожилые; все возрастные категории) дети (6,6-18 лет)
- 2.5 Категории обслуживаемых инвалидов: инвалиды с нарушениями опорно-двигательного аппарата; нарушениями зрения, нарушениями слуха, нарушениями умственного развития
- 2.6 Плановая мощность: посещаемость (количество обслуживаемых в день), вместимость, пропускная способность : 640/750
- 2.7 Участие в исполнении ИПР инвалида, ребенка-инвалида (да, нет) нет
3. Состояние доступности объекта
- 3.1 Путь следования к объекту пассажирским транспортом (описать маршрут движения с использованием пассажирского транспорта) пассажирский транспорт маршрут Прохладный – Солдатская -Карагач с интервалом движения 30 мин.
- наличие адаптированного пассажирского транспорта к объекту нет
- 3.2 Путь к объекту от ближайшей остановки пассажирского транспорта:

- 3.2.1 расстояние до объекта от остановки транспорта 100 м
 3.2.2 время движения (пешком) 3-5 мин.
 3.2.3 наличие выделенного от проезжей части пешеходного пути (да, нет).
 3.2.4 Перекрестки: нерегулируемые; регулируемые, со звуковой сигнализацией, таймером: нет
 3.2.5 Информация на пути следования к объекту: акустическая, тактильная, визуальная: нет
 3.2.6 Перепады высоты на пути: есть, нет (описать)
 Их обустройство для инвалидов на коляске: да, нет (описать)

3.3 Организация доступности объекта для инвалидов (форма обслуживания)* с учетом СП35-101-2001

	Категория инвалидов (вид нарушения)	Вариант организации доступности объекта
1	Все категории инвалидов и МГН	«ДУ»
2	в том числе инвалиды: передвигающиеся на креслах-колясках	«ДУ»
3	с нарушениями опорно-двигательного аппарата	«ДУ»
4	с нарушениями зрения	«ДУ»
5	с нарушениями слуха	«ДУ»
6	с нарушениями умственного развития	«ДУ»

* - указывается один из вариантов: «А», «Б», «ДУ», «ВНД»

3.4 Состояние доступности основных структурно-функциональных зон (Территория, прилегающая к зданию (участок))

Вход (входы) в здание

№.№	Основные структурно-функциональные зоны	Состояние доступности, в том числе для основных категорий инвалидов**
1	Территория, прилегающая к зданию (участок)	<u>ДЧ-В - доступно частично всем</u>
2	Вход (входы) в здание	<u>ДЧ-В - доступно частично всем</u>
3	Путь (пути) движения внутри здания (в т.ч. пути эвакуации)	ДЧ-И- (К,О,С,Г,У)
4	Зона целевого назначения здания (целевого посещения объекта)	ДЧ-И- (К,О,С,Г,У)
5	Санитарно-гигиенические помещения	ДЧ-И- (К,О,С,Г,У)
6	Система информации и связи (на всех зонах)	ДУ- доступно условно,
7	Пути движения к объекту (от остановки транспорта)	ДУ- доступно условно,

* Указывается: ДП-В - доступно полностью всем; ДП-И (К, О, С, Г, У) - доступно полностью избирательно (указать категории инвалидов); ДЧ-В - доступно частично всем; ДЧ-И (К, О, С, Г, У) - доступно частично избирательно (указать категории инвалидов); ДУ - доступно условно. ВНД - временно недоступно

3.5. Итоговое заключение о состоянии доступности ОСИ:

ДУ—доступно условно, требуются значительные затраты времени и средств на проведение ремонтно-строительных работ

4. Управленческое решение

4.1. Рекомендации по адаптации основных структурных элементов объекта

№.№	Основные структурно-функциональные зоны объекта	Рекомендации по адаптации объекта (вид работы)*
1	Территория, прилегающая к зданию (участок)	Ремонт (текущий)
2	Вход (входы) в здание	Ремонт (капитальный)
3	Путь (пути) движения внутри здания (в т.ч. пути эвакуации)	Ремонт (капитальный)
4	Зона целевого назначения здания (целевого посещения объекта)	Ремонт (капитальный)
5	Санитарно-гигиенические помещения	Ремонт (капитальный)
6	Система информации на объекте (на всех зонах)	Ремонт (капитальный)
7	Пути движения к объекту (от остановки транспорта)	Ремонт (текущий)
8	Все зоны и участки	Ремонт

*- указывается один из вариантов (видов работ): не нуждается; ремонт (текущий, капитальный); индивидуальное решение с ТСР; технические решения невозможны - организация альтернативной формы обслуживания

4.2. Период проведения работ по мере поступления финансовых средств в рамках исполнения Постановления Правительства РФ от 01.12.15 №1297 «Об утверждении государственной программы РФ «Доступная среда» на 2011-2020 г.г.» (указывается наименование документа: программы, плана)

4.3 Ожидаемый результат (по состоянию доступности) после выполнения работ по адаптации создание условий доступности, безопасности, комфортности и информативности для всех категорий инвалидов

Оценка результата исполнения программы, плана (по состоянию доступности)

4.4. Для принятия решения требуется, не требуется (нужное подчеркнуть):

Согласование Министерства образования, науки и по делам молодежи Кабардино-Балкарской Республики

Имеется заключение уполномоченной организации о состоянии доступности объекта (наименование документа и выдавшей его организации, дата), прилагается НЕТ

4.5. Информация размещена (обновлена) на Карте доступности субъекта Российской Федерации дата нет
(наименование сайта, портала)

5. Особые отметки

Паспорт сформирован на основании:

1. Анкеты (информации об объекте) от «30» апреля 2016 г.,

2. Акта обследования объекта: № акта 1 от «30» апреля 2016 г.

3. Решения Комиссии _____ от «__» _____ 2016 г.

УТВЕРЖДАЮ:
Директор
МКОУ «СОШ им. П.П. Грицай ст. Солдатской»
Герасименко Т.Л.
«30» марта 2016 г.



Анкета
(информация об объекте социальной инфраструктуры)
к паспорту доступности оси
№ 1

1. Общие сведения об объекте

- 1.1. Наименование (вид) объекта Муниципальное казенное общеобразовательное учреждение «Средняя общеобразовательная школа им. П.П. Грицай ст. Солдатской» Прохладненского муниципального района Кабардино-Балкарской Республики
- 1.2. Адрес объекта КБР, Прохладненский район, ст. Солдатская, ул. Пилипенко, 56
- 1.3. Сведения о размещении объекта:
- отдельно стоящее здание 3 этажей, 2750,1 кв.м
- часть здания _____ этажей (или на _____ этаже), _____ кв.м
- наличие прилегающего земельного участка (да, нет); 16520 кв.м
- 1.4. Год постройки здания 1964, последнего капитального ремонта 2014г.- капитальный ремонт спортивного зала
- 1.5. Дата предстоящих плановых ремонтных работ: текущего июнь 2016г., капитального - 2020г.
- 1.6. Название организации (учреждения), (полное юридическое наименование - согласно Уставу, краткое наименование Муниципальное казенное общеобразовательное учреждение «Средняя общеобразовательная школа им. П.П. Грицай ст. Солдатской» Прохладненского муниципального района Кабардино-Балкарской Республики – МКОУ «СОШ им. П.П. Грицай ст. Солдатской»
- 1.7. Юридический адрес организации (учреждения) КБР, Прохладненский район, ст. Солдатская, ул. Пилипенко, 56
- 1.8. Основание для пользования объектом (оперативное управление, аренда, собственность) - оперативное управление
- 1.9. Форма собственности (государственная, негосударственная) - государственная
- 1.10. Территориальная принадлежность (федеральная, региональная, муниципальная) - муниципальная
- 1.11. Вышестоящая организация (наименование) - Муниципальное казенное учреждение «Управление образования местной администрации Прохладненского муниципального района КБР».
Адрес вышестоящей организации, другие координаты : г.Прохладный, ул.Гагарина, 37
- 2. Характеристика деятельности организации на объекте (по обслуживанию населения)**
- 2.1 Сфера деятельности образование
- 2.2 Виды оказываемых услуг :образовательные услуги (назначение и выплата социальных выплат, компенсаций и пособий, социальная адаптация и психологическая поддержка, трудоустройство и охрана трудовых отношений и др.)
- 2.3 Форма оказания услуг: (на объекте, с длительным пребыванием, в т.ч. проживанием, на дому, дистанционно)
на объекте, на дому.
- 2.4 Категории обслуживаемого населения по возрасту: (дети, взрослые трудоспособного возраста, пожилые; все возрастные категории) дети (6,6-18 лет)
- 2.5 Категории обслуживаемых инвалидов: инвалиды с нарушениями опорно-двигательного аппарата; нарушениями зрения, нарушениями слуха, нарушениями умственного развития
- 2.6 Плановая мощность: посещаемость (количество обслуживаемых в день), вместимость, пропускная способность 640/750 чел.
- 2.7 Участие в исполнении ИПР инвалида, ребенка-инвалида (да, нет) _____ нет
- 3. Состояние доступности объекта**
- 3.1 Путь следования к объекту пассажирским транспортом (описать маршрут движения с использованием пассажирского транспорта)) пассажирский транспорт маршрут Прохладный – Солдатская- Карагач с интервалом движения 30 мин., наличие адаптированного пассажирского транспорта к объекту _____ нет
- 3.2 Путь к объекту от ближайшей остановки пассажирского транспорта:

- 3.2.1 расстояние до объекта от остановки транспорта 100 м
 3.2.2 время движения (пешком) 3-5 мин.
 3.2.3 наличие выделенного от проезжей части пешеходного пути (да, нет).
 3.2.4 Перекрестки: нерегулируемые; регулируемые, со звуковой сигнализацией, таймером: нет
 3.2.5 Информация на пути следования к объекту: акустическая, тактильная, **визуальная**: нет
 3.2.6 Перепады высоты на пути: есть, нет (описать)
 Их обустройство для инвалидов на коляске: да, нет (описать)

3.3 Организация доступности объекта для инвалидов (форма обслуживания)* с учетом СП35-101-2001

	Категория инвалидов (вид нарушения)	Вариант организации доступности объекта
1	Все категории инвалидов и МГН	«ДУ»
2	в том числе инвалиды: передвигающиеся на креслах-колясках	«ДУ»
3	с нарушениями опорно-двигательного аппарата	«ДУ»
4	с нарушениями зрения	«ДУ»
5	с нарушениями слуха	«ДУ»
6	с нарушениями умственного развития	«ДУ»

* - указывается один из вариантов: «А», «Б», «ДУ», «ВНД»

4. Управленческое решение (предложения по адаптации основных структурных элементов объекта)

№№	Основные структурно-функциональные зоны объекта	Рекомендации по адаптации объекта (вид работы)*
1	Территория, прилегающая к зданию (участок)	Ремонт (текущий)
2	Вход (входы) в здание	Ремонт (капитальный)
3	Путь (пути) движения внутри здания (в т.ч. пути эвакуации)	Ремонт (капитальный)
4	Зона целевого назначения здания (целевого посещения объекта)	Ремонт (капитальный)
5	Санитарно-гигиенические помещения	Ремонт (капитальный)
6	Система информации на объекте (на всех зонах)	Ремонт (капитальный)
7	Пути движения к объекту (от остановки транспорта)	Ремонт (текущий)
8	Все зоны и участки	Ремонт

*- указывается один из вариантов (видов работ): не нуждается; ремонт (текущий, капитальный); индивидуальное решение с ТСП; технические решения невозможны - организация альтернативной формы обслуживания

Размещение информации на Карте доступности субъекта Российской Федерации согласовано

(подпись, Ф.И.О., должность; координаты для связи
уполномоченного представителя объекта)



**Акт обследования
объекта социальной инфраструктуры
к паспорту доступности ОСИ
№ 1**

Прохладненский район Кабардино-Балкарской Республики

1. Общие сведения об объекте

1.1. Наименование (вид) объекта Муниципальное казенное общеобразовательное учреждение «Средняя общеобразовательная школа им. П.П. Грицай ст. Солдатской» Прохладненского муниципального района Кабардино-Балкарской Республики

1.2. Адрес объекта КБР, Прохладненский район, ст. Солдатская, ул. Пилипенко, 56

1.3. Сведения о размещении объекта:

- отдельно стоящее здание 3 этажей, 2750,1 кв.м

- часть здания _____ этажей (или на _____ этаже), _____ кв.м

- наличие прилегающего земельного участка (да, нет); 16520 кв.м

1.4. Год постройки здания 1964, последнего капитального ремонта 2014г.- капитальный ремонт спортивного зала.

1.5. Дата предстоящих плановых ремонтных работ: текущего июнь 2016г., капитального - 2020г.
сведения об организации, расположенной на объекте

1.6. Название организации (учреждения), (полное юридическое наименование - согласно Уставу, краткое наименование Муниципальное казенное общеобразовательное учреждение «Средняя общеобразовательная школа им. П.П. Грицай ст. Солдатской» Прохладненского муниципального района Кабардино-Балкарской Республики – МКОУ «СОШ им. П.П. Грицай ст. Солдатской»

1.7. Юридический адрес организации (учреждения) КБР, Прохладненский район, ст. Солдатская, ул. Пилипенко, 56

2. Характеристика деятельности организации на объекте: образование
Дополнительная информация _ образовательные услуги

3. Состояние доступности объекта

3.1 Путь следования к объекту пассажирским транспортом (описать маршрут движения с использованием пассажирского транспорта)) пассажирский транспорт маршрут Прохладный – Солдатская- Карагач с интервалом движения 30 мин., наличие адаптированного пассажирского транспорта к объекту нет

3.2 Путь к объекту от ближайшей остановки пассажирского транспорта:

3.2.1 расстояние до объекта от остановки транспорта 100 м

3.2.2 время движения (пешком) 3-5 мин.

3.2.3 наличие выделенного от проезжей части пешеходного пути (да, нет),

3.2.4 Перекрестки: нерегулируемые; регулируемые, со звуковой сигнализацией, таймером; нет

3.2.5 Информация на пути следования к объекту: акустическая, тактильная, визуальная; нет

3.2.6 Перепады высоты на пути: есть, нет (описать)

Их обустройство для инвалидов на коляске: да, нет (описать)

3.3 Организация доступности объекта для инвалидов (форма обслуживания)* с учетом СП35-101-2001

	Категория инвалидов (вид нарушения)	Вариант организации доступности объекта
1	Все категории инвалидов и МГН	«ДУ»
2	в том числе инвалиды: передвигающиеся на креслах-колясках	«ДУ»
3	с нарушениями опорно-двигательного аппарата	«ДУ»

4	с нарушениями зрения	«ДУ»
5	с нарушениями слуха	«ДУ»
6	с нарушениями умственного развития	«ДУ»

* - указывается один из вариантов: «А», «Б», «ДУ», «ВНД»

3.4. Состояние доступности основных структурно-функциональных зон

	Основные структурно-функциональные зоны	Состояние доступности, в том числе для основных категорий инвалидов*	Приложение	
			№ на плане	№ на фото
1	Территория, прилегающая к зданию (участок)	ДЧ-В		№2
2	Вход (входы) в здание	ДЧ-В		№2
3	Путь (пути) движения внутри здания (в т.ч. пути эвакуации)	ДЧ-И- (К,О,С,Г,У)		№3
4	Зона целевого назначения здания (целевого посещения объекта)	ДЧ-И- (К,О,С,Г,У)		
5	Санитарно-гигиенические помещения	ДЧ-И- (К,О,С,Г,У)		№4
6	Система информации и связи (на всех зонах)	ДУ		
7	Пути движения к объекту (от остановки транспорта)	ДУ		

* Указывается: ДП-В - доступно полностью всем; ДП-И (К, О, С, Г, У) - доступно полностью избирательно (указать категории инвалидов); ДЧ-В - доступно частично всем; ДЧ-И (К, О, С, Г, У) - доступно частично избирательно (указать категории инвалидов); ДУ - доступно условно, ВНД - недоступно

3.5. ИТОГОВОЕ ЗАКЛЮЧЕНИЕ о состоянии доступности ОСИ: Доступно условно, требуются значительные затраты времени и средств на проведение ремонтно-строительных работ

4. Управленческое решение (проект)

4.1. Рекомендации по адаптации основных структурных элементов объекта:

№ п/п	Основные структурно-функциональные зоны объекта	Рекомендации по адаптации объекта (вид работы)*
1	Территория, прилегающая к зданию (участок)	Ремонт (текущий)
2	Вход (входы) в здание	Ремонт (капитальный)
3	Путь (пути) движения внутри здания (в т.ч. пути эвакуации)	Ремонт (капитальный)
4	Зона целевого назначения здания (целевого посещения объекта)	Ремонт (капитальный)
5	Санитарно-гигиенические помещения	Ремонт (капитальный)
6	Система информации на объекте (на всех зонах)	Ремонт (капитальный)
7	Пути движения к объекту (от остановки транспорта)	Ремонт (текущий)
8.	<u>Все зоны и участки</u>	Проведение ремонтных работ

*- указывается один из вариантов (видов работ): не нуждается; ремонт (текущий, капитальный); индивидуальное решение с ТСР; технические решения невозможны - организация альтернативной формы обслуживания

4.2. Период проведения работ по мере поступления финансовых средств

в рамках исполнения Постановления Правительства РФ от 01.12.15 №1297 «Об утверждении государственной программы РФ «Доступная среда» на 2011-2020 г.г.» (указывается наименование документа: программы, плана)

4.3 Ожидаемый результат (по состоянию доступности) после выполнения работ

по адаптации создание условий доступности, безопасности, комфортности и информативности для всех категорий инвалидов.

Оценка результата исполнения программы, плана (по состоянию доступности)

4.4. Для принятия решения требуется, не требуется (нужное подчеркнуть):

4.4.1. согласование на Комиссии создана Распоряжением Главы администрации Прохладненского муниципального района № 148 от 02.10.2015г.

(наименование Комиссии по координации деятельности в сфере обеспечения доступной среды жизнедеятельности для инвалидов и других МГН)

4.4.2. согласование работ с надзорными органами (в сфере проектирования и строительства, архитектуры, охраны памятников, другое - указать)

4.4.3. техническая экспертиза; разработка проектно-сметной документации;

4.4.4. согласование с вышестоящей организацией (собственником объекта);

4.4.5. согласование с общественными организациями инвалидов

Председатель Л.А. Степанова

4.4.6. другое

Имеется заключение уполномоченной организации о состоянии доступности объекта (наименование документа и выдавшей его организации, дата), прилагается

4.7. Информация может быть размещена (обновлена) на Карте доступности

субъекта Российской Федерации

(наименование сайта, портала)

5. Особые отметки

Приложения:

Результаты обследования:

1. Территории, прилегающей к объекту на 1 л.

2. Входа (входов) в здание на 1 л.

3. Путей движения в здании на 1 л.

4. Зоны целевого назначения объекта на 1 л.

5. Санитарно-гигиенических помещений на 1 л.

6. Системы информации (и связи) на объекте на 1 л.

Результаты фотофиксации на объекте на _____ л.

Позажные планы, паспорт БТИ на _____ л.




Другое (в том числе дополнительная информация о путях движения к объекту)

Руководитель рабочей группы (председатель комиссии):

Заместитель главы местной администрации – начальник МКУ «Управление культуры, социальной политики и спорта» Прохладненского муниципального района А.Г. Лутов

Заместитель председателя рабочей группы - директор ГКУ «Центр труда, занятости и социальной защиты» Прохладненского района О.Г. Лобойко

Члены рабочей группы:

должность	Ф.И.О.	подпись
И.о. заместителя главы местной администрации по вопросам жизнеобеспечения и безопасности - начальник отдела промышленности, строительства, транспорта, связи, энергетики, ЖКХ	Махонин Д.А.	
Начальник МКУ «Управление образованием местной администрации Прохладненского муниципального района»	Лутова Т.Н.	
Врио главного врача ГБУЗ ЦРБ г.о. Прохладного и Прохладненского муниципального района	Ан В.В.	

Главный специалист по социальной политике

Яценко Л.А.



Представители от учреждения:

Директор МКОУ «СОШ им. П.П. Грицай ст. Солдатской»  Т.Л. Герасименко

Главный бухгалтер  Л.В. Терскова

Председатель профкома  И.Я. Пшукова

Заведующая хозяйством  Л.В. Рыжова

к Акту обследования ОСИ к паспорту доступности ОСИ № 1 от « 30 » _____ 03 _____ 2016 г.

I Результаты обследования:

I. Территории, прилегающей к зданию (участка).

Наименование объекта, адрес объекта Муниципальное казенное общеобразовательное учреждение «Средняя общеобразовательная школа им. П.П. Грицай ст. Солдатской» Прохладненского муниципального района Кабардино-Балкарской Республики
361023 КБР, Прохладненский район, ст. Солдатская, ул. Пилипенко, 56

№ п/п	Наименование функционально-планировочного элемента	Наличие элемента			Выявленные нарушения и замечания		Работы по адаптации объектов	
		есть/нет	№ на плане	№ фото	Содержание	Значимо для инвалида (категория)	Содержание	Виды работ
1.1	Вход (входы) на территорию	Есть			Отсутствуют опознавательные тактильные барьеры и звуковые сигналы	Все	Установка информационных знаков	Текущий ремонт
1.2	Путь (пути) движения на территории	Есть			Частичное разрушение асфальтового покрытия. Отсутствуют направляющие поручни, опознавательные тактильные барьеры и звуковые сигналы	Все	Проведение работ по асфальтированию пути движения на территории. Приобретение направляющих поручней, опознавательных тактильных барьеров и звуковых сигналов	Текущий ремонт
1.3	Лестница (наружная)	Нет						
1.4	Пандус (наружный)	Есть						
1.5	Автостоянка и парковка	Есть			Не выявлены	Все		
	ОБЩИЕ требования к зоне беспрепятственного и удобного передвижения МГН по участку и т.д.	Есть			Не выявлены	Все		

II Заключение по зоне:

Наименование структурно-функциональной зоны	Состояние доступности* (к пункту 3.4 Акта обследования ОСИ)	Приложение		Рекомендации по адаптации (вид работы)** к пункту 4.1 Акта обследования ОСИ
		№ на плане	№ фото	
Территория прилегающая к зданию	ДЧ-И (К,О,С,Г,У)		№№2	Текущий ремонт

* указывается: ДП-В - доступно полностью всем; ДП-И (К, О, С, Г, У) - доступно полностью избирательно (указать категории инвалидов); ДЧ-В - доступно частично всем; ДЧ-И (К, О, С, Г, У) - доступно частично избирательно (указать категории инвалидов); ДУ - доступно условно; ВИД - недоступно** указывается один из вариантов: не нуждается; ремонт (текущий, капитальный); индивидуальное решение с ТСП; технические решения невозможны - организация альтернативной формы обслуживания

Комментарий к заключению: территория, прилегающая к зданию частично адаптирована для посещения МГН, требуется проведение текущего ремонта.

к Акту обследования ОСИ к паспорту доступности ОСИ № 1 от « 30 » _____ 03 _____ 2016 г.

1 Результаты обследования:

2. Входа (входов) в здание

1. Территории, прилегающей к зданию (участка).

Наименование объекта, адрес Муниципальное казенное общеобразовательное учреждение «Средняя общеобразовательная школа им. П.П. Грицай ст. Солдатской» Прохладненского муниципального района Кабардино-Балкарской Республики
361023 КБР, Прохладненский район, ст. Солдатская, ул. Пилипенко, 56

№ п/п	Наименование функционально-планировочного элемента	Наличие элемента			Выявленные нарушения и замечания		Работы по адаптации объектов	
		есть/нет	№ на плане	№ фото	Содержание	Значимо для инвалида (категория)	Содержание	Виды работ
2.1	Лестница (наружная)	нет			Отсутствие предупредительной тактильной полосы шириной 0,3-0,5 м., поручней и антискользящего покрытия	Все	Проведение работ по обустройству	капитальный ремонт
2.2	Пандус (наружный)	Есть				К.О	Проведение работ по обустройству	Текущий ремонт
2.3	Входная площадка (перед дверью)	есть			Отсутствие антискользящего покрытия	К.О	Проведение работ по обустройству	Текущий ремонт
2.4	Дверь (входная)	Есть			Замечаний нет			
2.5	Тамбур	Есть			Не выявлены	все		
	ОБЩИЕ требования к зоне							

II Заключение по зоне:

Наименование структурно-функциональной зоны	Состояние доступности* (к пункту 3.4 Акта обследования ОСИ)	Приложение		Рекомендации по адаптации (вид работы)** к пункту 4.1 Акта обследования ОСИ
		№ на плане	№ на фото	
Входа (входов) в здание	ДЧ-И (Г,С,У,О)		№1	текущий ремонт

* указывается: ДП-В - доступно полностью всем; ДП-И (К, О, С, Г, У) - доступно полностью избирательно (указать категории инвалидов); ДЧ-В - доступно частично всем; ДЧ-И (К, О, С, Г, У) - доступно частично избирательно (указать категории инвалидов); ДУ - доступно условно, ВНД - недоступно

** указывается один из вариантов: не нуждается; ремонт (текущий, капитальный); индивидуальное решение с ТСР; технические решения невозможны - организация альтернативной формы обслуживания

Комментарий к заключению: доступно частично избирательно для (Г,С,У,О); требуется проведение капитального ремонта и реконструкции

к Акту обследования ОСИ к паспорту доступности ОСИ № 1 от « 30 » _____ 03 _____ 2016 г.

I Результаты обследования:

3. Пути (путей) движения внутри здания (в т.ч. путей эвакуации)

Наименование объекта, адрес Муниципальное казенное общеобразовательное учреждение «Средняя общеобразовательная школа им. П.П. Грицай ст. Солдатской» Прохладненского муниципального района Кабардино-Балкарской Республики
361023 КБР, Прохладненский район, ст. Солдатская, ул. Пилипенко, 56

№ п/п	Наименование функционально-планировочного элемента	Наличие элемента			Выявленные нарушения и замечания		Работы по адаптации объектов	
		есть/нет	№ на плане	№ фото	Содержание	Значимо для инвалида (категория)	Содержание	Виды работ
3.1	Коридор (вестибюль, зона ожидания, галерея, балкон)	Есть			Отсутствует информационная поддержка МГН, контрастная разметка пола, рельефная (тактильная) полоса	С,Г	Обеспечение информационно й поддержки, нанесение контрастной разметки пола, тактильных полос	Капитальный ремонт
3.2	Лестница (внутри здания)	есть			Отсутствие пандусов	О,К	Технические решения невозможны	-
3.3	Пандус (внутри здания)	Нет			Технические решения невозможны	О,К	Технические решения невозможны	Организация альтернативной формы обслуживания
3.4	Лифт пассажирский (или подъемник)	Нет						
3.5	Дверь	Есть			Замечаний нет			
3.6	Пути эвакуации (в т.ч. зоны безопасности)	Есть			Отсутствие пандусов		Технические решения невозможны	
	ОБЩИЕ требования к зоне							

II Заключение по зоне:

Наименование структурно-функциональной зоны	Состояние доступности* (к пункту 3.4 Акта обследования ОСИ)	Приложение		Рекомендации по адаптации (вид работы)** к пункту 4.1 Акта обследования ОСИ
		№ на плане	№ на фото	
Пути (путей) движения внутри здания (в т.ч. путей эвакуации)	ВНД		№3	Капитальный ремонт

* указывается: ДП-В - доступно полностью всем; ДП-И (К, О, С, Г, У) - доступно полностью избирательно (указать категории инвалидов); ДЧ-В - доступно частично всем; ДЧ-И (К, О, С, Г, У) - доступно частично избирательно (указать категории инвалидов); ДУ - доступно условно, ВНД - недоступно** указывается один из вариантов: не нуждается; ремонт (текущий, капитальный); индивидуальное решение с ТСР; технические решения невозможны - организация альтернативной формы обслуживания

Комментарий к заключению: __ временно не доступно для посещения МГН, требуется проведение капитального ремонта и реконструкции

I Результаты обследования:

4. Зоны целевого назначения здания (целевого посещения объекта)

Вариант I - зона обслуживания инвалидов

Наименование объекта, адрес Муниципальное казенное общеобразовательное учреждение «Средняя общеобразовательная школа им. П.П. Грицай ст. Солдатской» Прохладненского муниципального района Кабардино-Балкарской Республики
361023 КБР, Прохладненский район, ст. Солдатская, ул. Пилипенко, 5б

№ п/п	Наименование функционально-планировочного элемента	Наличие элемента			Выявленные нарушения и замечания		Работы по адаптации объектов	
		есть/нет	№ на плане	№ фото	Содержание	Значимо для инвалида (категория)	Содержание	Виды работ
4.1	Кабинетная форма обслуживания	да			Отсутствие специализированных устройств, приспособлений, мебели, специалистов сурдологов, логопедов и др.	Все	Обустройство кабинетов спец.оборудованием, Подготовка спец- в для обслуживания МГН	Капитальный ремонт Подготовка спец- в для обслуживания МГН
4.2	Зальная форма обслуживания	Нет						
4.3	Прилавочная форма обслуживания	Нет						
4.4	Форма обслуживания с перемещением по маршруту	Нет						
4.5	Кабина индивидуального обслуживания	Нет						
	ОБЩИЕ требования к зоне	Нет			Отсутствие специализированных устройств и приборов	Все	Обустройство мест обслуживания	Приобретение спец.устройств, приборов

II Заключение по зоне:

Наименование структурно-функциональной зоны	Состояние доступности* (к пункту 3.4 Акта обследования ОСИ)	Приложение		Рекомендации по адаптации (вид работы)** к пункту 4.1 Акта обследования ОСИ
		№ на плане	№ на фото	
Зоны целевого назначения	ВНД		-	Капитальный ремонт

* указывается: ДП-В - доступно полностью всем; ДП-И (К, О, С, Г, У) - доступно полностью избирательно (указать категории инвалидов); ДЧ-В - доступно частично всем; ДЧ-И (К, О, С, Г, У) - доступно частично избирательно (указать категории инвалидов); ДУ - доступно условно, ВНД - недоступно

**указывается один из вариантов: не нуждается; ремонт (текущий, капитальный); индивидуальное решение с ТСР; технические решения невозможны - организация альтернативной формы обслуживания

Комментарий к заключению: __ временно не доступно для посещения МГН, требуется обустройство кабинетов спец.оборудованием, подготовка спец- в для обслуживания МГН__

к Акту обследования ОСИ к паспорту доступности ОСИ № 1 от « 30 » _____ 03 _____ 2016 г.

I Результаты обследования:

5. Санитарно-гигиенических помещений

Наименование объекта, адрес Муниципальное казенное общеобразовательное учреждение «Средняя общеобразовательная школа им. П.П. Грицай ст. Солдатской» Прохладненского муниципального района Кабардино-Балкарской Республики
361023 КБР, Прохладненский район, ст. Солдатская, ул. Пилипенко, 56

№ п/п	Наименование функционально-планировочного элемента	Наличие элемента			Выявленные нарушения и замечания		Работы по адаптации объектов	
		есть/ нет	№ на плане	№ фото	Содержание	Значимо для инвалида (категория)	Содержание	Виды работ
5.1	Туалетная комната	Есть			Отсутствуют специальные приспособления и поручни	Все	Установка поручней	Капитальный ремонт
5.2	Душевая/ ванная комната	Нет						
5.3	Бытовая комната (гардеробная)	Нет						
	ОБЩИЕ требования к зоне							

II Заключение по зоне:

Наименование структурно-функциональной зоны	Состояние доступности* (к пункту 3.4 Акта обследования ОСИ)	Приложение		Рекомендации по адаптации (вид работы)** к пункту 4.1 Акта обследования ОСИ
		№ на плане	№ на фото	
Санитарно-гигиенические помещения	ВНД		№4	Капитальный ремонт

* указывается: ДП-В - доступно полностью всем; ДП-И (К, О, С, Г, У) - доступно полностью избирательно (указать категории инвалидов); ДЧ-В - доступно частично всем; ДЧ-И (К, О, С, Г, У) - доступно частично избирательно (указать категории инвалидов); ДУ - доступно условно, ВНД - недоступно

**указывается один из вариантов: не нуждается; ремонт (текущий, капитальный); индивидуальное решение с ТСР; технические решения невозможны - организация альтернативной формы обслуживания

Комментарий к заключению: временно не доступно условно , требуется проведение капитального ремонта и реконструкции

к Акту обследования ОСИ к паспорту доступности ОСИ № 1 от « 30 » _____ 03 _____ 2016 г.

I Результаты обследования:

6. Системы информации на объекте

Наименование объекта, адрес Муниципальное казенное общеобразовательное учреждение «Средняя общеобразовательная школа им. П.П. Грицай ст. Солдатской» Прохладненского муниципального района Кабардино-Балкарской Республики
361023 КБР, Прохладненский район, ст. Солдатская, ул. Пилипенко, 56

№ п/п	Наименование функционально-планировочного элемента	Наличие элемента			Выявленные нарушения и замечания		Работы по адаптации объектов	
		есть/ нет	№ на плане	№ фото	Содержание	Значимо для инвалида (категория)	Содержание	Виды работ
6.1	Визуальные средства	Нет			Отсутствие световых сигналов; сигнальных карточек	С	Доступность информации, оборудования	Приобретение сигнальных карточек и световых сигналов
6.2	Акустические средства	Нет			Отсутствие акустических средств	Г	Доступность информации, оборудования	Приобретение акустических средств
6.3	Тактильные средства	Нет			Отсутствие тактильных средств	С,Г	Доступность информации, оборудования	Приобретение тактильных и вибрационных сигналов
	Общие требования к зоне	-	-	-	-	-	-	-

II Заключение по зоне:

Наименование структурно-функциональной зоны	Состояние доступности* (к пункту 3.4 Акта обследования ОСИ)	Приложение		Рекомендации по адаптации (вид работы)** к пункту 4.1 Акта обследования ОСИ
		№ на плане	№ на фото	
Системы информации на объекте	ДЧ-И		-	Организация альтернативной формы обслуживания

* указывается: ДП-В - доступно полностью всем; ДП-И (К, О, С, Г, У) - доступно полностью избирательно (указать категории инвалидов); ДЧ-В - доступно частично всем; ДЧ-И (К, О, С, Г, У) - доступно частично избирательно (указать категории инвалидов); ДУ - доступно условно, ВНД - недоступно

**указывается один из вариантов: не нуждается; ремонт (текущий, капитальный); индивидуальное решение с ТСР; технические решения невозможны - организация альтернативной формы обслуживания

Комментарий к заключению: системы информации на объекте- доступны частично избирательно, требуется организация альтернативной формы обслуживания